

SEV ERSATZVERKEHR BUS

Für den Zeitraum der Baumaßnahme vom 13.07. bis 21.08.2026 erfolgt ein Ersatzverkehr (SEV) mit Bussen auf **zwei Linien E1 und E2**.

SEV E1 Für den gesperrten Straßenbahnabschnitt wird die SEV-Linie E1 **zwischen Betriebshof Hamburger Straße und Hauptbahnhof Süd** eingerichtet. Die SEV-Busse fahren montags bis samstags tagsüber etwa alle 6 bis 8 Minuten, sonntags alle 10 Minuten und in den frühen Morgenstunden sowie abends immer alle 15 Minuten.

Diese Haltestellen werden mit der **SEV-Linie E1** in **beiden Richtungen** bedient:

Linienverlauf SEV-E1	Haltestellenposition
Betriebshof Hamburger Straße	Nur Umstieg auf dem Betriebshof Hamburger Straße zwischen TRAM-Linie 5 und SEV-Linie E1
Heinrich-Schütz-Straße	Haltestellen der Nachtbuslinie F1
S Holbeinplatz	Ersatzhaltestellen in Straßenlage/Höhe S-Bahn-Brücke, nicht barrierefrei
Maßmannstraße	Ersatzhaltestellen in der Maßmannstraße in Straßenlage auf Höhe Hausnr. 108-109 bzw. 8-9, barrierefrei
Thomas-Müntzer-Platz	Haltestellen der Linie 26
Campus Ulmenstraße	Haltestellen der Linie 26
Saarplatz	Haltestellen der Linie 26
Bei der Tweel	Haltestellen der Linie 26
Erich-Schlesinger-Straße	Haltestellen der Linien 26, 39, F1
Stadhalle	Haltestellen der Linie 26
Hauptbahnhof Süd	Haltestelle der Linie 26

SEV E2 Die SEV-Linie E2 ersetzt die Straßenbahnfahrten zwischen Maßmannstraße und Doberaner Platz.

Sie fährt als Ringlinie im Uhrzeigersinn ab Kröpeliner Tor über Doberaner Platz, Doberaner Straße, Warnowufer und weiter zum Kröpeliner Tor.

Die Ersatzbusse fahren alle 20 Minuten, Mo-Fr im Zeitraum von 06:00 bis 21:00 Uhr, Sa von 9:00 bis 21:00 Uhr und So von 11:00 bis 21:00 Uhr.

Diese Haltestellen werden mit der **SEV-Linie E2** im **Ringverkehr** bedient:


Linienverlauf SEV-E2	Haltestellenposition
Kröpeliner Tor	Steig D vor dem ScanHotel
Doberaner Platz	Steig A
Volkstheater	Steig B
Kabutzenhof	Steig B
Maßmannstraße	Ersatzhaltestelle auf Höhe des blue doors Hostel
Warnowufer	Ersatzhaltestelle auf Höhe des Hotels Prize by Radisson
Kröpeliner Tor	Steig D vor dem ScanHotel

BUS Änderungen auf den Linien 26 und F1


Aufgrund des Ersatzverkehrs (E1) fahren die Busse der Linie 26 im Bauzeitraum ab Südblick in verkürzter Linienführung bis Hauptbahnhof Süd. Die Busse der Linie F1 fahren zwischen S Holbeinplatz und Doberaner Platz (mit Halt an Steig C und D) in beiden Richtungen umgeleitet über die Ulmenstraße. Die Haltestellen Kabutzenhof und Volkstheater entfallen für die F1. Zusätzlich werden die Haltestellen Th.-Müntzer-Platz, Campus Ulmenstraße und Saarplatz bedient.

Schnelle Verbindungen und Umsteigeempfehlungen

Nutzen Sie als schnellste Verbindung die **S-Bahn**, insbesondere bei Fahrten aus Lichtenhagen, Groß Klein, Lütten Klein, Schmarl und Evershagen in Richtung Innenstadt oder umgekehrt.

 Steigen Sie bequem an den **S-Bahn-Stationen Marienehe, Parkstraße oder Hauptbahnhof** zwischen S-Bahn und Straßenbahn um.

 Der Umstieg zwischen Straßenbahn und SEV-Linie E1 ist an den Haltestellen **Betriebshof Hamburger Straße, Saarplatz, Erich-Schlesinger-Str. und Stadhalle** besonders gut möglich.

 Am **Kröpeliner Tor** oder **Doberaner Platz** steigen Sie am einfachsten zwischen Straßenbahn und SEV-Linie E2 um: Insbesondere für Fahrten zu den Kliniken in der Doberaner Straße, Volkstheater, Volkshochschule und in die nördliche KTV.

Hinweis: Bitte nutzen Sie vor Fahrtantritt unsere Fahrplanauskunft und planen für die Nutzung der SEV-Linien mehr Fahrzeit ein.

KONTAKT UND INFORMATIONEN


Haben Sie Fragen oder benötigen Sie weitere Informationen?
Wir sind für Sie da!

 0381 802 1900, Montag–Freitag, 6:00–20:30 Uhr

 werftdreieck@rsag-online.de


 rsag-online.de/werftdreieck

 rostock.de/werftdreieck

 Scannen Sie den QR-Code, um direkt zu unserer Informationsseite zu gelangen.

Fahrplanauskunft:

Besuchen Sie unsere Webseite für aktuelle Fahrpläne und Umleitungshinweise:

 QR-Code zur Fahrplanauskunft

Wir danken für Ihr Verständnis und Ihre Geduld!

Folgen Sie uns auf unseren Social-Media-Kanälen:

 facebook.com/rsag.rostock

 x.com/rsag_rostock

 instagram.com/rsag_rostock

 linkedin.com/company/rsag-rostock

Impressum:

Herausgegeben von der RSAG. Änderungen vorbehalten, bitte beachten Sie unsere tagesaktuellen Informationen.
Redaktionsschluss: 01.06.2026

BAUSTELLEN-INFO UND ÖPNV-ANPASSUNGEN ZUR BAUMASSNAHME WERFTDREIECK

UMLEITUNG TRAMLINIEN UND ERSATZVERKEHR BUS / SEV

13.07. – 21.08.2026



WIR BAUEN FÜR SIE

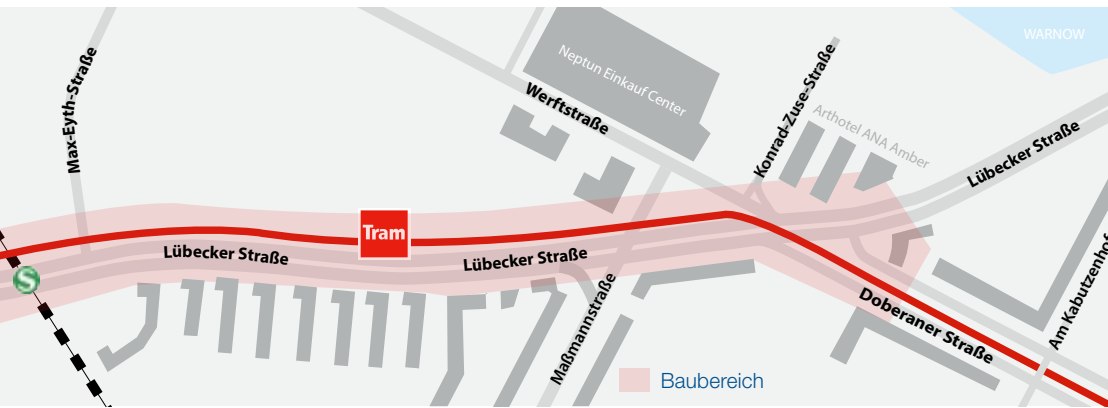
Alles Wichtige zu Gleisbauarbeiten, ÖPNV-Änderungen und Umleitungen im Sommer 2026

UMFANGREICHE BAUARBEITEN IM BEREICH DES WERTFDREIECKS

Im Zeitraum der Sommerferien vom **13. Juli bis 21. August 2026** erfolgen zwischen der Max-Eyth-Straße und Doberaner Straße umfangreiche Gleisbauarbeiten. Die Gleisanlagen werden dabei erneuert und in nördliche Richtung verlegt. Dabei schaffen wir Platz für neue Abbiegespuren ins zukünftige Wohngebiet der WIRO.

Die Gleisbauarbeiten sind Teil eines **eng abgestimmten Gesamt-Bauprojekts**. Neben der Erneuerung der Straßenbahngleise werden gleichzeitig die Versorgungsleitungen für Wasser, Gas, Fernwärme und Abwasser zukunftsfähig ausgebaut. **Alle Informationen erhalten Sie unter rostock.de/werftdreieck**

Überblick des Baubereiches der RSAG



Auswirkungen auf den öffentlichen Nahverkehr

Während der gesamten Bauzeit vom 13.07. bis 21.08.2026 fahren **keine Straßenbahnen zwischen Betriebshof Hamburger Straße und Doberaner Platz**. Das Tramnetz wird geteilt und für Fahrgäste wird ein umfangreicher **Ersatzverkehr mit Bussen (SEV)** auf zwei Linien eingerichtet.

Eingeschränkte Wegeführung während der Bauzeit

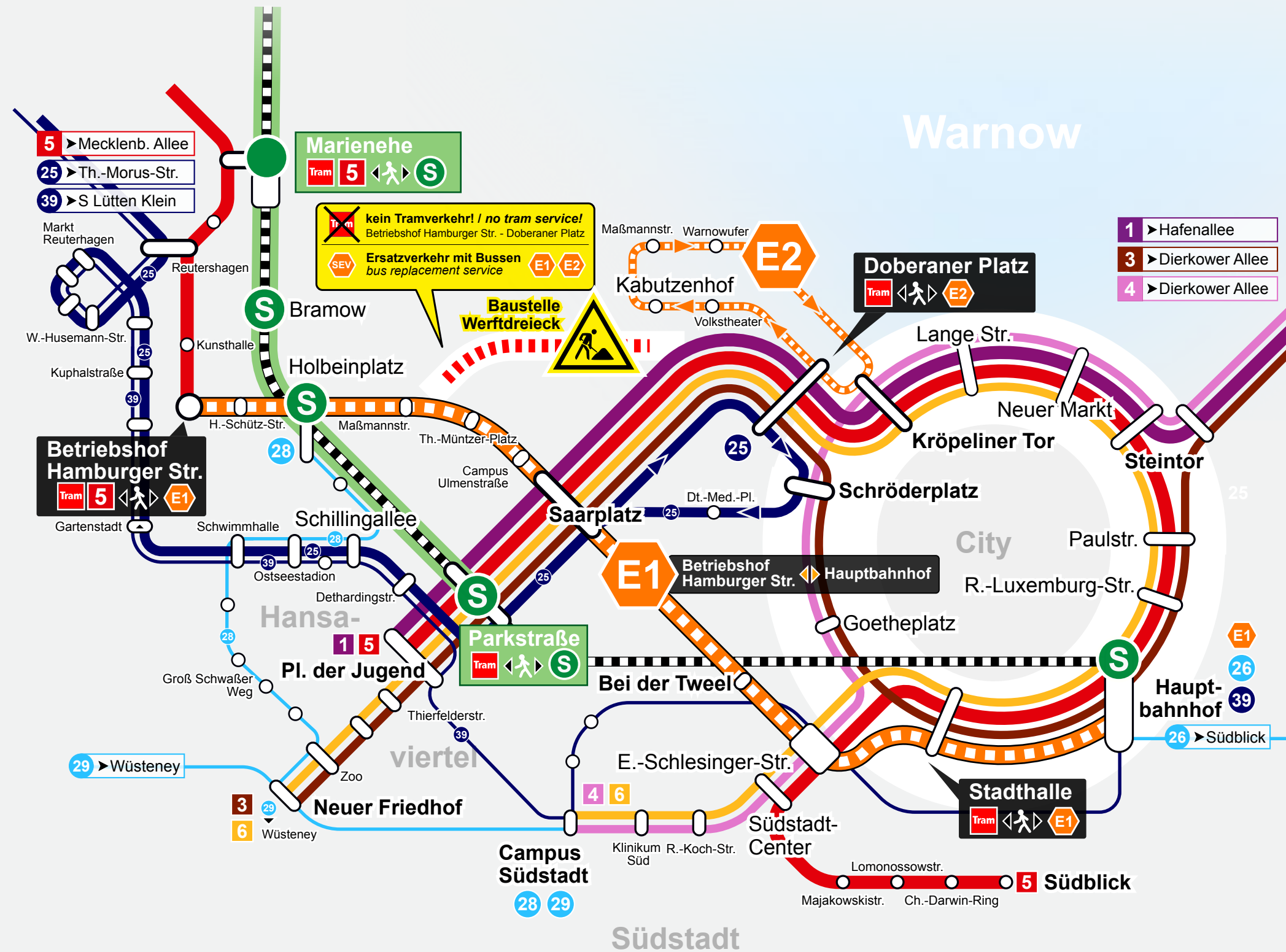
Im gesamten Bauzeitraum kommt es für den **Auto-, Fuß- und Radverkehr** zu wechselnden Wegeführungen. Je nach Baufortschritt werden Verkehrsbeziehungen angepasst und **zeitweise umgeleitet**. Bitte beachten Sie die jeweils aktuelle Beschilderung vor Ort.

Vollsperrung L22

Von **Samstag, 25.07. bis Freitag, 31.07.2026** wird die **L22** im Bereich Werftdreieck (Höhe Lübecker Straße/Doberaner Straße) wegen der Erneuerung der Gleisüberfahrt **voll gesperrt**. Der Autoverkehr wird großräumig umgeleitet. Bitte planen Sie mehr Fahrzeit ein.

Auch für den Fuß- und Radverkehr ändern sich die Wegeführungen. **Wir bitten um Beachtung der ausgeschilderten Wege.**

LINIENFÜHRUNG TRAM UND ERSATZVERKEHR (SEV E1 UND E2) VON MONTAG, 13. JULI BIS FREITAG, 21. AUGUST 2026



Tram MIT ANGEPASSTER LINIENFÜHRUNG

Während der Gleisbauarbeiten erfolgt kein Straßenbahnverkehr zwischen dem Betriebshof Hamburger Straße und Doberaner Platz. Das Straßenbahnnetz wird geteilt und es kommt von Montag, den 13. Juli bis Freitag, den 21. August 2026 zu folgenden Anpassungen:

Im Nordwesten fährt ausschließlich die Linie 5 in verkürzter Linienführung. Im übrigen Streckennetz fahren die Linien 1 und 5 in geänderter Linienführung, die Linie 2 entfällt, die Linien 3, 4 und 6 fahren unverändert.

Linie	Linienführung
1	Platz der Jugend – Parkstraße – Doberaner Platz – Lange Straße – Hafenallee
2	Linie entfällt
3	Neuer Friedhof – Parkstraße – Doberaner Platz – Hauptbahnhof – Dierkower Allee
4	Campus Südstadt – Lange Straße – Dierkower Allee
5	Mecklenburger Allee – Betriebshof Hamburger Straße
5	Platz der Jugend – Doberaner Platz – Lange Straße – Hauptbahnhof – Südblick
6	Neuer Friedhof – Doberaner Platz – Lange Straße – Hauptbahnhof – Campus Südstadt

Hinweis: Da die Linie 2 entfällt, fährt zwischen dem Dierkower Kreuz und dem Kurt-Schumacher-Ring keine Straßenbahn. Bitte nutzen Sie ersatzweise auf dem Streckenabschnitt die Buslinien 19, 45, 49 oder X41.

