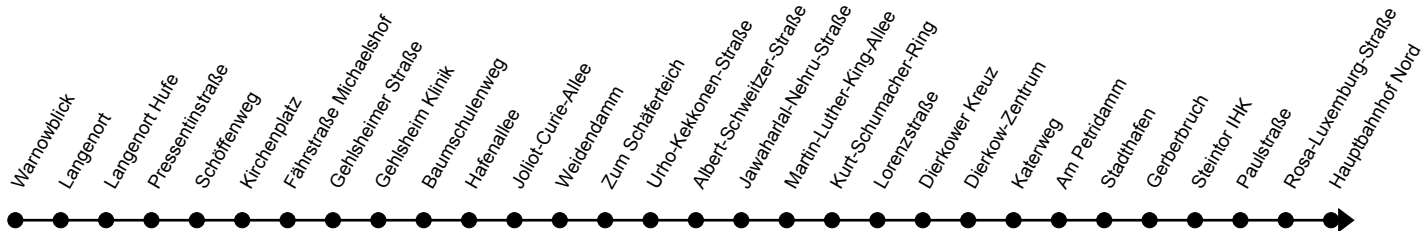




Linie F2

Gültig ab 05.01.2026



Linienverlauf

		Montag - freitag / Mon-Fri				
Stunde		0	1	2	3	4
Verkehrsbeschränkung Fußnoten						
Warnowblick	ab	17 47	47	47	47	
Pressentinstraße		19 49	49	49	49	
Kirchenplatz		21 51	51	51	51	
Fährstraße Michaelshof		22 52	52	52	52	
Gehlsheim Klinik		24 54	54	54	54	
Hafenallee		26 56	56	56	56	
Weidendamm		27 57	57	57	57	
Urho-Kekkonen-Straße		29 59	59	59	59	
Albert-Schweitzer-Straße		30 00	00	00	00	
Martin-Luther-King-Allee		32 02	02	02	02	
Kurt-Schumacher-Ring		34 04	04	04	04	
Lorenzstraße		35 05	05	05	05	
Dierkower Kreuz		07 37	07	07	07	
weiter als Linie Pb in Richtung Dierkower Kreuz	ab					
weiter als Linie Pb in Richtung Industriestraße	an					
Dierkow-Zentrum		09 39	09	09	09	
Stadthafen		14 44	14	14	14	
Steintor IHK		17 47	17	17	17	
Paulstraße		18 48	18	18	18	
Hauptbahnhof Nord		21 51	21	21	21	
Goetheplatz		22 52	22	22	22	
Doberaner Platz	an	25 55	25	25	25	
Doberaner Platz	ab	30 00	30	30	30	
Saarplatz		31 01	31	31	31	
S Parkstraße		32 02	32	32	32	
Schillingallee		33 03	33	33	33	
Ostseestadion		34 04	34	34	34	
Gartenstadt		35 05	35	35	35	
Kuphalstraße		37 07	37	37	37	
Markt Reutershagen		39 09	39	39	39	
Immendiek		42 12	42	42	42	
Evershagen Süd		46 16	46	46	46	
Thomas-Morus-Straße		49 19	49	49	49	
S Lütten Klein	an	55 25	55	55	55	
weiter als Linie F1 in Richtung S Lütten Klein	ab	56	56	56	56	
weiter als Linie F1 in Richtung Doberaner Platz		30	30	30	27	
weiter als Linie F1 in Richtung Südblick	an	51	51	51		



Linie F2

Gültig ab 05.01.2026

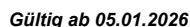
		Sonabend / Sat																										
Stunde		4	5	6	7	8	9	10	11	12	13	14	15	16	17	18	19	20	21	22	23	0			1		2	
Verkehrsbeschränkung Fußnoten																												
Warnowblick Pressentinstraße Kirchenplatz Fährstraße Michaelshof Gehlsheim Klinik Hafenallee Weidendamm Urho-Kekkonen-Straße Albert-Schweitzer-Straße Martin-Luther-King-Allee Kurt-Schumacher-Ring Lorenzstraße Dierkower Kreuz	ab	17 47	17																						17 47	17 47	17 47	
		19 49	19																						19 49	19 49	19 49	
		21 51	21																						21 51	21 51	21 51	
		22 52	22																						22 52	22 52	22 52	
		24 54	24																						24 54	24 54	24 54	
		26 56	26																						26 56	26 56	26 56	
		27 57	27																						27 57	27 57	27 57	
		29 59	29																						29 59	29 59	29 59	
		30 00	30																						30 00	30 00	30 00	
	32 02	32																						32 02	32 02	32 02		
	34 04	34																						34 04	34 04	34 04		
	35 05	35																						35 05	35 05	35 05		
	37 07	37																						07 37	07 37	07 37		
weiter als Linie Pb in Richtung Dierkower Kreuz		ab																										
weiter als Linie Pb in Richtung Industriestraße		an																										
Dierkow-Zentrum Stadthafen Steintor IHK Paulstraße Hauptbahnhof Nord Goetheplatz Doberaner Platz		39 09	39																						09 39	09 39	09 39	
		44 14	44																						14 44	14 44	14 44	
		47 17	47																						17 47	17 47	17 47	
		48 18	48																						18 48	18 48	18 48	
		51 21	51																						21 51	21 51	21 51	
		52 22	52																						22 52	22 52	22 52	
	an	55 25	55																					25 55	25 55	25 55		
	ab	00 30																						30 00	30 00	30 00		
Saarplatz		01 31																						31 01	31 01	31 01		
S Parkstraße		02 32																						32 02	32 02	32 02		
Schillingallee		03 33																						33 03	33 03	33 03		
Ostseestadion		04 34																						34 04	34 04	34 04		
Gartenstadt		05 35																						35 05	35 05	35 05		
Kuphalstraße		07 37																						37 07	37 07	37 07		
Markt Reutershagen		09 39																						39 09	39 09	39 09		
Immendiek Evershagen Süd Thomas-Morus-Straße S Lütten Klein		12 42																						42 12	42 12	42 12		
		16 46																						46 16	46 16	46 16		
		19 49																						49 19	49 19	49 19		
	an	25 55																						55 25	55 25	55 25		
weiter als Linie F1 in Richtung S Lütten Klein		ab	26																					56		56		
weiter als Linie F1 in Richtung Doberaner Platz			57																					30		30		
weiter als Linie F1 in Richtung Südblick		an																						51		51		



Linie F2

Gültig ab 05.01.2026

		Sonntagabend / Sat		
Stunde		2	3	4
Verkehrsbeschränkung				
Fußnoten				
Warnowblick	ab	47	17	47
Pressentinstraße		49	19	49
Kirchenplatz		51	21	51
Fährstraße Michaelshof		52	22	52
Gehlsheim Klinik		54	24	54
Hafenallee		56	26	56
Weidendamm		57	27	57
Urho-Kekkonen-Straße		59	29	59
Albert-Schweitzer-Straße		00	30	00
Martin-Luther-King-Allee		02	32	02
Kurt-Schumacher-Ring		04	34	04
Lorenzstraße		05	35	05
Dierkower Kreuz		07	37	07
weiter als Linie Pb in Richtung Dierkower Kreuz	ab			
weiter als Linie Pb in Richtung Industriestraße	an			
Dierkow-Zentrum		09	39	09
Stadthafen		14	44	14
Steintor IHK		17	47	17
Paulstraße		18	48	18
Hauptbahnhof Nord		21	51	21
Goetheplatz		22	52	22
Doberaner Platz	an	25	55	25
Doberaner Platz	ab	30	00	30
Saarplatz		31	01	31
S Parkstraße		32	02	32
Schillingallee		33	03	33
Ostseestadion		34	04	34
Gartenstadt		35	05	35
Kuphalstraße		37	07	37
Markt Reutershagen		39	09	39
Immendiek		42	12	42
Evershagen Süd		46	16	46
Thomas-Morus-Straße		49	19	49
S Lütten Klein	an	55	25	55
weiter als Linie F1 in Richtung S Lütten Klein	ab			
weiter als Linie F1 in Richtung Doberaner Platz				
weiter als Linie F1 in Richtung Südblick	an			

[illegible]



Linie F2

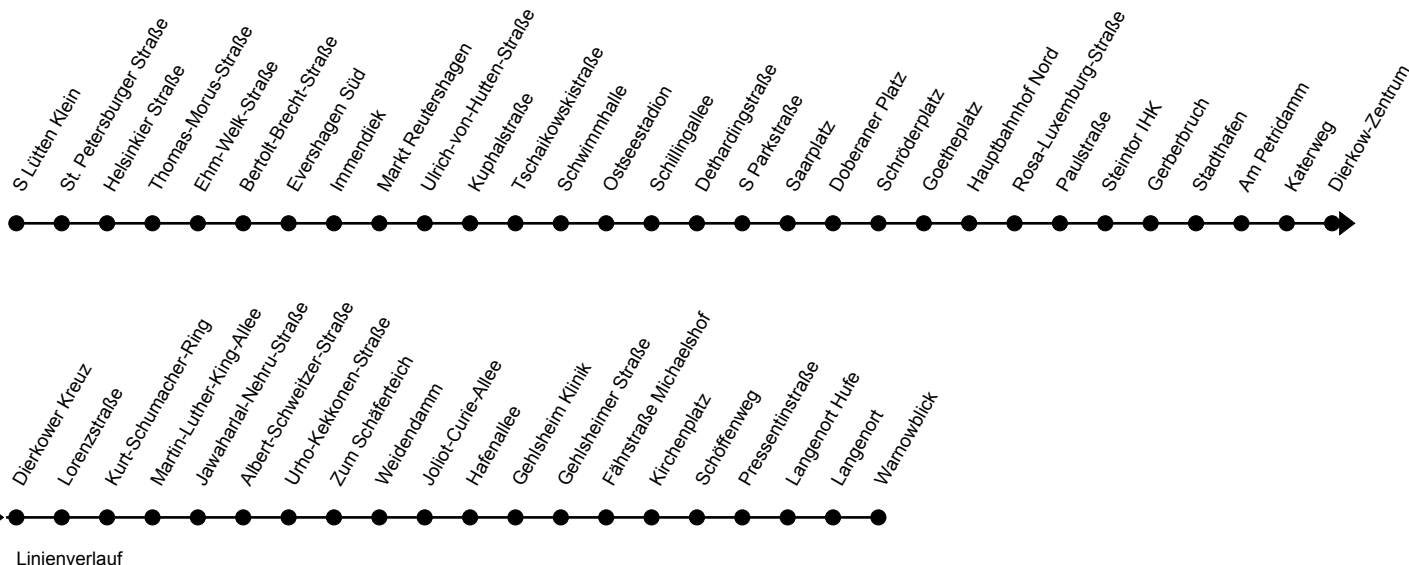
Gültig ab 05.01.2026

		Sonn- und Feiertag / Sun & holiday			
Stunde		1	2	3	4
Verkehrsbeschränkung					
Fußnoten					
Warnowblick	ab	47	47	47	
Pressentinstraße		49	49	49	
Kirchenplatz		51	51	51	
Fährstraße Michaelshof		52	52	52	
Gehlsheim Klinik		54	54	54	
Hafenallee		56	56	56	
Weidendamm		57	57	57	
Urho-Kekkonen-Straße		59	59	59	
Albert-Schweitzer-Straße		00	00	00	
Martin-Luther-King-Allee		02	02	02	
Kurt-Schumacher-Ring		04	04	04	
Lorenzstraße		05	05	05	
Dierkower Kreuz		07	07	07	
weiter als Linie Pb in Richtung Dierkower Kreuz	ab			08	
weiter als Linie Pb in Richtung Industriestraße	an			30	
Dierkow-Zentrum		09	09		
Stadthafen		14	14		
Steintor IHK		17	17		
Paulstraße		18	18		
Hauptbahnhof Nord		21	21		
Goetheplatz		22	22		
Doberaner Platz	an	25	25		
Doberaner Platz	ab	30	30		
Saarplatz		31	31		
S Parkstraße		32	32		
Schillingallee		33	33		
Ostseestadion		34	34		
Gartenstadt		35	35		
Kuphalstraße		37	37		
Markt Reutershagen		39	39		
Immendiek		42	42		
Evershagen Süd		46	46		
Thomas-Morus-Straße		49	49		
S Lütten Klein	an	55	55		
weiter als Linie F1 in Richtung S Lütten Klein	ab	56	56		
weiter als Linie F1 in Richtung Doberaner Platz		30	27		
weiter als Linie F1 in Richtung Südblick	an	51			

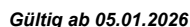


Linie F2

Gültig ab 05.01.2026



Montag - freitag / Mon-Fri					
Stunde	0	1	2	3	4
Verkehrsbeschränkung Fußnoten					
S Lütten Klein ab	02	02	02	02	
St. Petersburger Straße	04	04	04	04	
Thomas-Morus-Straße	07	07	07	07	
Evershagen Süd	09	09	09	09	
Immendiek	13	13	13	13	
Markt Reutershagen	15	15	15	15	
weiter als Linie 25 in Richtung Markt Reutershagen	ab				
weiter als Linie 25 in Richtung Doberaner Platz	an				
Kuphalstraße	18	18	18	18	
Ostseestadion	20	20	20	20	
Schillingallee	21	21	21	21	
S Parkstraße	24	24	24	24	
Saarplatz	25	25	25	25	
Doberaner Platz an	26	26	26	26	
Doberaner Platz ab	30	30	30	30	
weiter als Linie 25 in Richtung Doberaner Platz	ab				
weiter als Linie 25 in Richtung Thomas-Morus-Straße	an				
Goetheplatz	32	32	32	32	
Hauptbahnhof Nord	33	33	33	33	
Paulstraße	35	35	35	35	
Steintor IHK	36	36	36	36	
Stadthafen	38	38	38	38	
Dierkow-Zentrum	45	45	45	45	
Dierkower Kreuz	18 48	48	48	48	
Kurt-Schumacher-Ring	21 51	51	51	51	
Martin-Luther-King-Allee	22 52	52	52	52	
Albert-Schweitzer-Straße	25 55	55	55	55	
Urho-Kekkonen-Straße	26 56	56	56	56	
Weidendamm	28 58	58	58	58	
Hafenallee	30 00	00	00	00	
Gehlsheim Klinik	32 02	02	02	02	
Fährstraße Michaelshof	34 04	04	04	04	
Kirchenplatz	35 05	05	05	05	
Pressentinstraße	37 07	07	07	07	
Warnowblick	40 10	10	10	10	

[illegible]



Linie F2

Gültig ab 05.01.2026

	Sonntagabend / Sat		
Stunde	2	3	4
Verkehrsbeschränkung Fußnoten			
S Lütten Klein ab	02 32	02	
St. Petersburger Straße	04 34	04	
Thomas-Morus-Straße	07 37	07	
Evershagen Süd	09 39	09	
Immendiek	13 43	13	
Markt Reutershagen	15 45	15	
weiter als Linie 25 in Richtung Markt Reutershagen ab			
weiter als Linie 25 in Richtung Doberaner Platz an			
Kuphalstraße	18 48	18	
Ostseestadion	20 50	20	
Schillingallee	21 51	21	
S Parkstraße	24 54	24	
Saarplatz	25 55	25	
Doberaner Platz an	26 56	26	
Doberaner Platz ab	30 00	30	
weiter als Linie 25 in Richtung Doberaner Platz ab			
weiter als Linie 25 in Richtung Thomas-Morus-Straße an			
Goetheplatz	32 02	32	
Hauptbahnhof Nord	33 03	33	
Paulstraße	35 05	35	
Steintor IHK	36 06	36	
Stadthafen	38 08	38	
Dierkow-Zentrum	45 15	45	
Dierkower Kreuz	48 18	48	
Kurt-Schumacher-Ring	51 21	51	
Martin-Luther-King-Allee	52 22	52	
Albert-Schweitzer-Straße	55 25	55	
Urho-Kekkonen-Straße	56 26	56	
Weidendamm	58 28	58	
Hafenallee	00 30	00	
Gehlsheim Klinik	02 32	02	
Fährstraße Michaelshof	04 34	04	
Kirchenplatz	05 35	05	
Pressentinstraße	07 37	07	
Warnowblick an	10 40	10	

[illegible]



Linie F2

Gültig ab 05.01.2026

		Sonn- und Feiertag / Sun & holiday			
Stunde		1	2	3	4
Verkehrsbeschränkung Fußnoten					
S Lütten Klein ab	02	02	02		
St. Petersburger Straße	04	04	04		
Thomas-Morus-Straße	07	07	07		
Evershagen Süd	09	09	09		
Immendiek	13	13	13		
Markt Reutershagen	15	15	15		
weiter als Linie 25 in Richtung Markt Reutershagen	ab				
weiter als Linie 25 in Richtung Doberaner Platz	an				
Kuphalstraße	18	18	18		
Ostseestadion	20	20	20		
Schillingallee	21	21	21		
S Parkstraße	24	24	24		
Saarplatz	25	25	25		
Doberaner Platz an	26	26	26		
Doberaner Platz ab	30	30	30		
weiter als Linie 25 in Richtung Doberaner Platz	ab				
weiter als Linie 25 in Richtung Thomas-Morus-Straße	an				
Goetheplatz	32	32	32		
Hauptbahnhof Nord	33	33	33		
Paulstraße	35	35	35		
Steintor IHK	36	36	36		
Stadthafen	38	38	38		
Dierkow-Zentrum	45	45	45		
Dierkower Kreuz	48	48	48		
Kurt-Schumacher-Ring	51	51	51		
Martin-Luther-King-Allee	52	52	52		
Albert-Schweitzer-Straße	55	55	55		
Urho-Kekkonen-Straße	56	56	56		
Weidendamm	58	58	58		
Hafenallee	00	00	00		
Gehlsheim Klinik	02	02	02		
Fährstraße Michaelshof	04	04	04		
Kirchenplatz	05	05	05		
Pressentinstraße	07	07	07		
Warnowblick an	10	10	10		