




RSAG IN ZAHLEN UND FAKTEN

ENTDECKE ROSTOCK.
MIT BUS UND BAHN.

Stand: 1. Januar 2017

Weitere Informationen unter:

-  rsag-online.de
-  0381 8021900
-  @rsag_rostock



UNSERE GESCHICHTE

1881 Gründung der Mecklenburgischen Straßen-Eisenbahn-AG

1904 Umfirmierung zur Rostocker Straßenbahn AG; Einführung des elektrischen Straßenbahnbetriebes

1926 Eröffnung des Busbetriebes

1945 Wiederaufnahme des Straßenbahnbetriebes auf 2 Linien

1956 Inbetriebnahme des Betriebshofes Hamburger Straße

1961 Erstmals Einsatz Gotha-Gelenkwagen

1976 Einführung des Entwerter-systems

1987/1990 Aufnahme des Straßenbahnbetriebes Dierkow und Toitenwinkel

1990 Umfirmierung zur Rostocker Straßenbahn AG

1991 Einführung der Niederflurbusse

1994 Einsatz der ersten Niederflurstraßenbahn 6NGT

1997 Gründung des Verkehrsverbundes Warnow mit der RSAG als Gesellschafter

1999 Inbetriebnahme der Haltestelle „Neuer Markt“

2000 Eröffnung der Straßenbahnneubaustrecke nach Evershagen, Übergabe des neuen Busbetriebshofes in Schmarl

2001 Inbetriebnahme der Straßenbahnneubaustrecke nach Lütten Klein

2002 Start der Verkehrserziehung im „Rollenden Klassenzimmer“

2003 Einweihung des Rostocker Hauptbahnhofes und des Straßenbahntunnels, Eröffnung der Straßenbahnneubaustrecken in die Südstadt und nach Lichtenhagen

2006 Inbetriebnahme des neuen Streckenabschnittes Platz der Freundschaft – Schröderplatz – Doberaner Platz, Umgestaltung des Doberaner Platzes

2012 Verkehrsfreigabe des Knotenpunktes und Inbetriebnahme der Haltestelle „Warnemünde Werft“ am Nordkreuz

2013/2014 Test und Betriebsaufnahme für die Pedelec-Vermietungsstationen in und um Rostock

2014/2015 Moderne Niederflurstraßenbahnen ersetzen die Tatra-Triebwagen im Rostocker Liniennetz

2015 Mit Unterzeichnung der Vertragsdokumente zur Direktvergabe bleibt der qualitativ hochwertige ÖPNV in Rostock bis 2030 Aufgabe der RSAG

2016 Start des Verkehrskonzeptes „MOBIL 2016“

LEISTUNGSANGEBOT

Öffentlicher Personennahverkehr mit Straßenbahnen und Bussen im Verkehrsgebiet der Hansestadt Rostock

Hauptträger im Verkehrsverbund Warnow GmbH mit den Partnern DB Regio AG, Weiße Flotte GmbH, Mecklenburgische Bäderbahn Molli GmbH, rebus Regionalbus Rostock GmbH




VORSTAND

Yvette Hartmann, Kaufmännischer Vorstand
Jan Bleis, Vorstand Markt und Technik

KONTAKT

Rostocker Straßenbahn AG
Hamburger Str. 115
18069 Rostock

Weitere Informationen unter:

-  rsag-online.de
-  0381 8021900
-  @rsag_rostock

Straßenbahn

Bus

LINIENNETZ

H 141

HALTESTELLEN*

H 424**18,7** km/hDURCHSCHN.
REISEGE-
SCHWINDIGKEIT**23,2** km/h**75,7** km

LINIENLÄNGE

320,1 km**6**

LINIENANZAHL

26**

*Jeweils 24 Haltestellen mit gemeinsamer Bedienung von Straßenbahn und Bus.

** inkl. 5 ALT-Linien

35,6 km

STRECKENLÄNGE

169,7 kmDURCHSCHN.
HALTESTELLEN-
ABSTAND**537** mMAX.
ZUGEINSATZ**42**DURCHSCHN.
HALTESTELLEN-
ABSTAND**681** mMAX.
BUSEINSATZ**56**

MODAL SPLIT

ÖPNV: **17 %**, MIV: **36 %**, FUSSGÄNGER: **33 %**, RADFAHRER: **14 %**

LEISTUNGSDATEN

Angaben in 1.000

FAHRPLAN-
KILOMETER**3.241**PLATZ-
KILOMETER**602.405**FAHRPLAN-
KILOMETER**4.354**PLATZ-
KILOMETER**407.308****27.961** BEFÖRDERTE
PERSONEN**12.473** BEFÖRDERUNGSENTGELTE **29.526 TSD. €**

FUHRPARK

NIEDERFLUR-
GELENKTRIEBWAGEN**53**Anzahl Straßenbahnzüge gesamt **53**GELENK-
BUS**52**STANDARD-
BUS**15**MINI-
BUS**1**Anzahl Busse gesamt **68**

PERSONALBESTAND

PERSONAL GESAMT **725**ARBEITNEHMER GESAMT **703****182** **521** AZUBIS GESAMT **22****4** **18** 

BETRIEBSANLAGEN

BETRIEBSHÖFE:

2

(Hamburger Straße, Industriestraße)

WEICHEN:

235

GLEICHRICHTERSTATIONEN:

15

STRECKENLÄNGE GLEIS:

Doppelgleis (Liniengleis): **35,62** km

davon unabhängiger

und bes. Bahnkörper: **33,17** km = **93,1 %**SPURWEITE: **1.435** mmGLEISSCHLEIFEN: **13**

KUNDENZENTREN:

4

FREMDAGENTUREN:

18

FAHRAUSWEISAUTOMATEN:

Stationär: **60**Mobil: **124**

TARIFBEREICHE

Der Tarifbereich des Verbundtarifes gliedert sich in die Bereiche:

HANSESTADT ROSTOCK:

alle Stadtteile innerhalb der Stadtgrenze inkl.
beider Fährverbindungen über die Warnow

REGION:

Landkreis Rostock (Zonen 7–18) sowie
Stadtverkehr Güstrow (Zone 13)